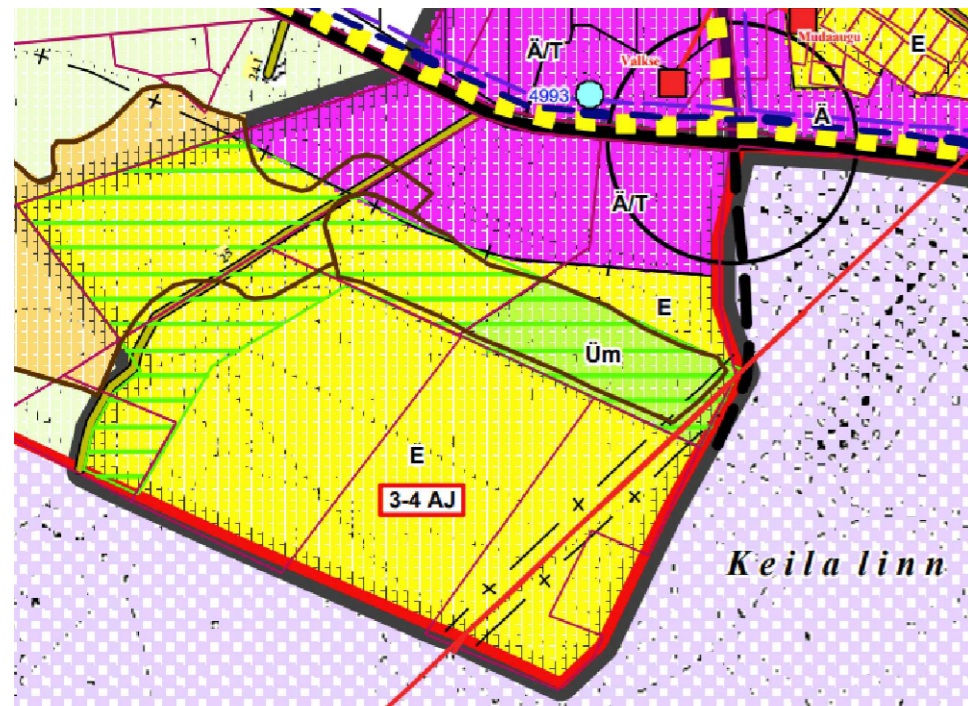
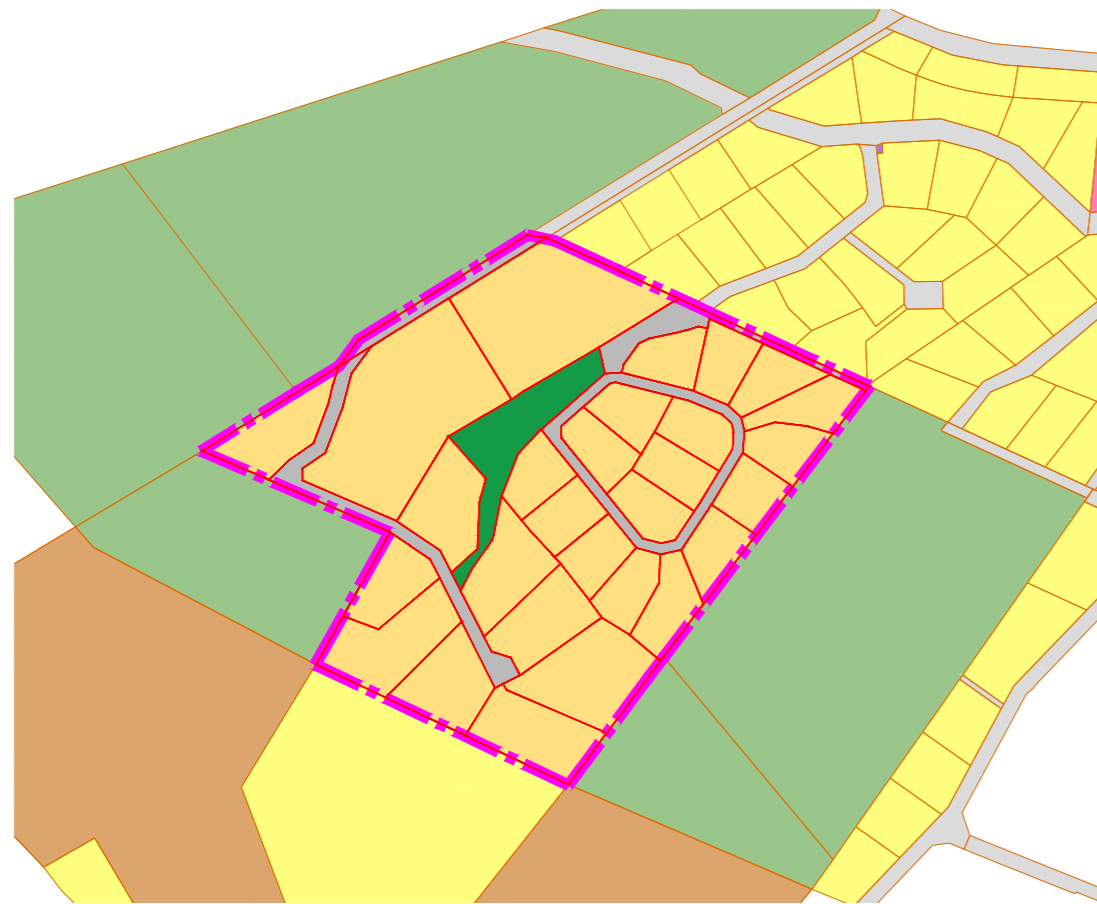


VÄLJAVÕTE KEHTIVAST ÜLDPLANEERINGUST



- TIHEASUSTUSALA**
- TEATUD SIHTOTSTARBEGA MAA (olev ja võimalik laiendus)/
sh SÄILITATAVA KÕRGHALJASTUSEGA (osatähtsus >75%, sh. Kersalu k. >50%)
- VÄIKEELAMUMAA

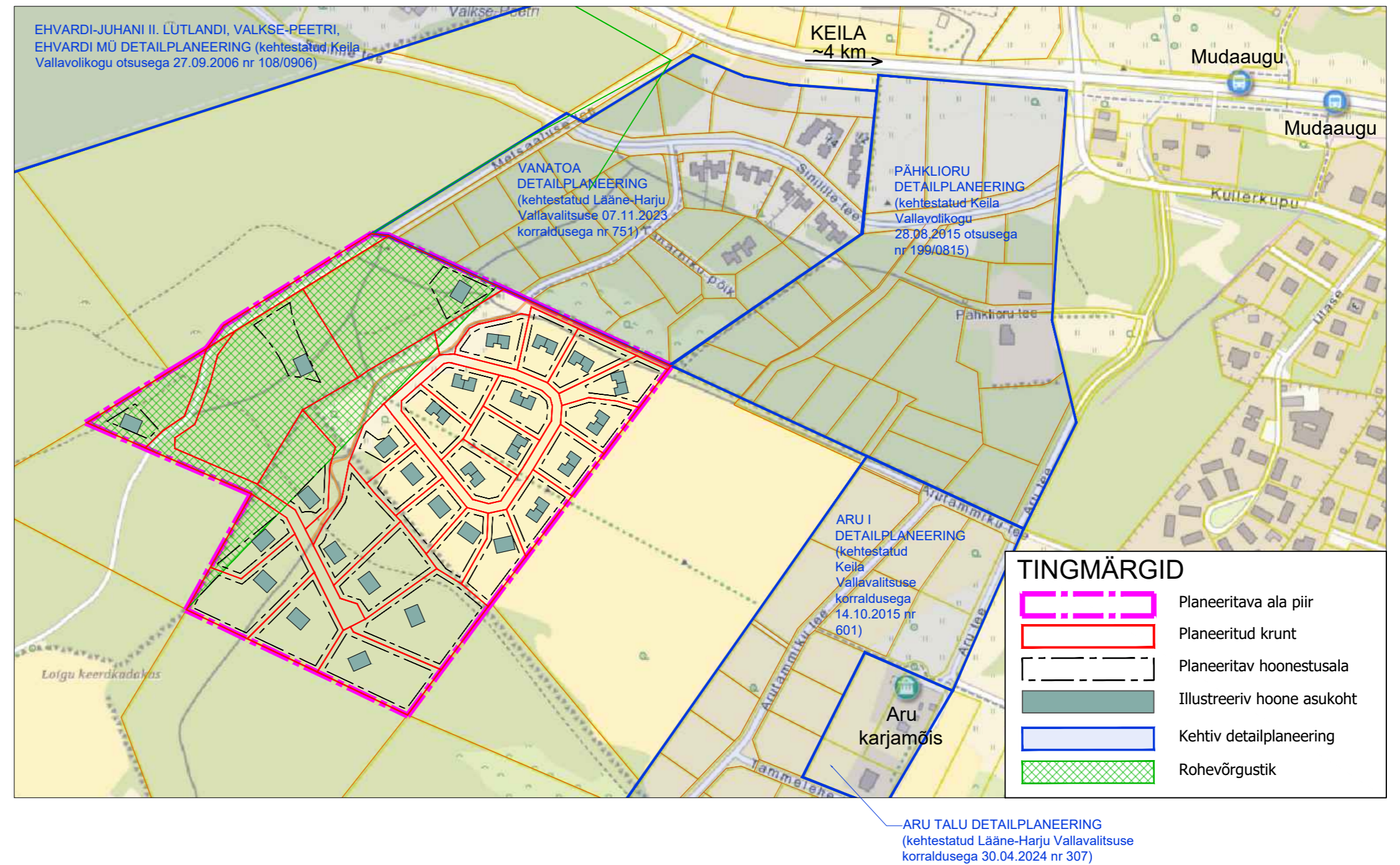
MAAKASUTUSE SKEEM



- | | | | | | |
|--|------------------------------|--|----------------|--|--------------------|
| | Planeeritava ala piir | | Tootmismaa | | Üldkasutatav maa |
| | Katastriüksuse piir | | Maatulundusmaa | | Sihtotstarbeta maa |
| | Planeeritud elamumaa | | Elamumaa | | |
| | Planeeritud transpordimaa | | Transpordimaa | | |
| | Planeeritud üldkasutatav maa | | Ärimaa | | |



RUUMILISE KESKKONNA ANALÜÜSI JOONIS



- TINGMÄRGID**
- Planeeritava ala piir
 - Planeeritud krunt
 - Planeeritav hoonestusala
 - Illustreeriv hoone asukoht
 - Kehtiv detailplaneering
 - Rohevõrgustik

MÄRKUSED:

- Alusena on kasutatud Maa- ja Ruumiameti geoportaalist pärit aluskaarti.

	Valkse külas Raudsepa katastriüksuse ja lähiala detailplaneering	
	Plannum OÜ www.plannum.ee// Tartu mnt 84a, Tallinn	Asukoht: Lääne-Harju vald Planeeringu koostamise korraldaja: Lääne-Harju Vallavalitsus Planeeringu koostamisest huvitatud isik: Oblikuva-Obriku Põllumajandussaadused OÜ
Projektijuht/planeerija: Liina Ollema Koordinaator: Jaanus Aavik		